

Предварительные операции (получение токенов)

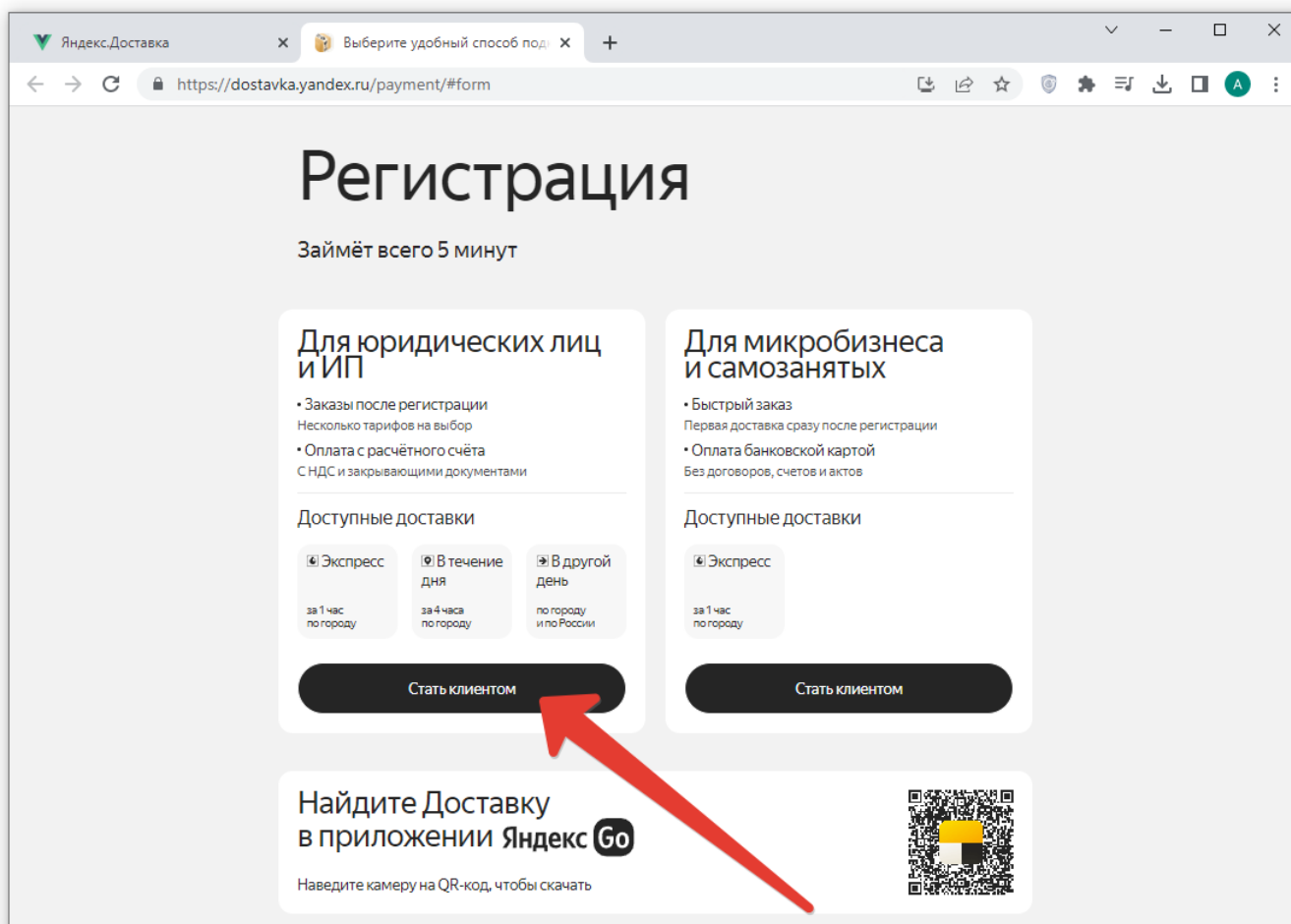
Для работы ПО необходимо получить токены:

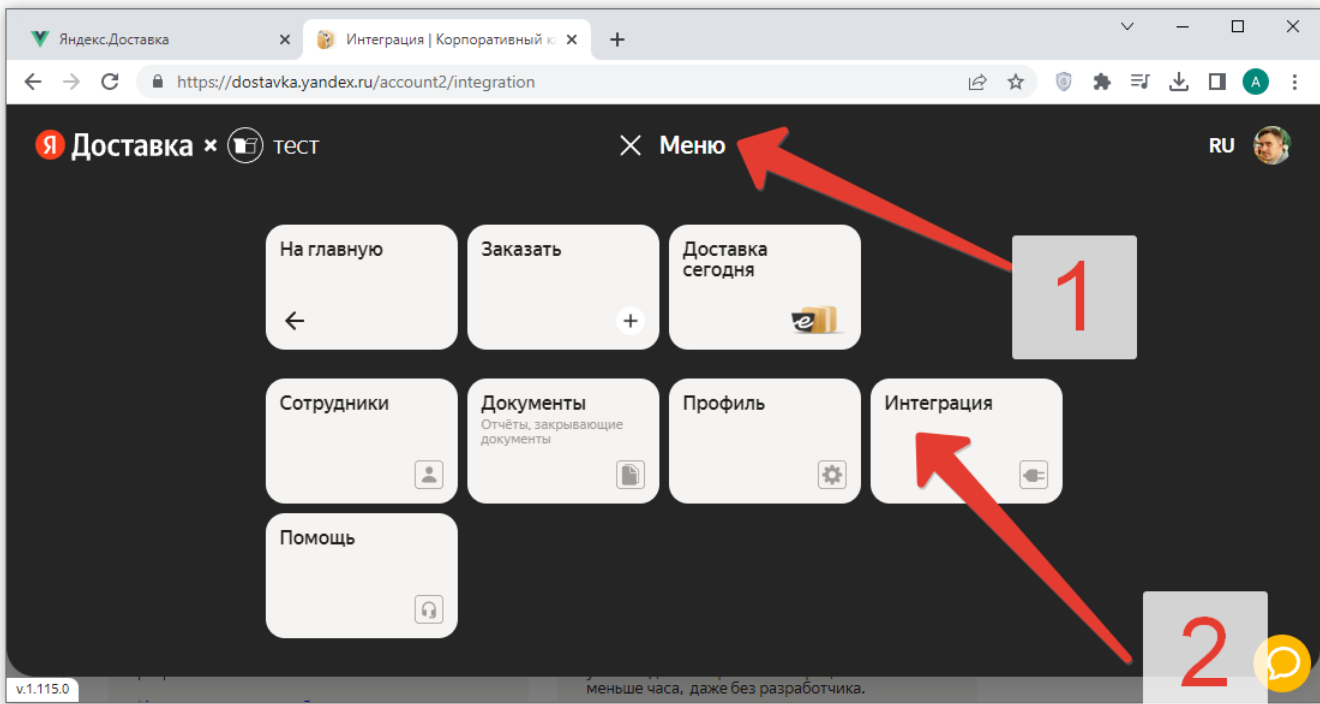
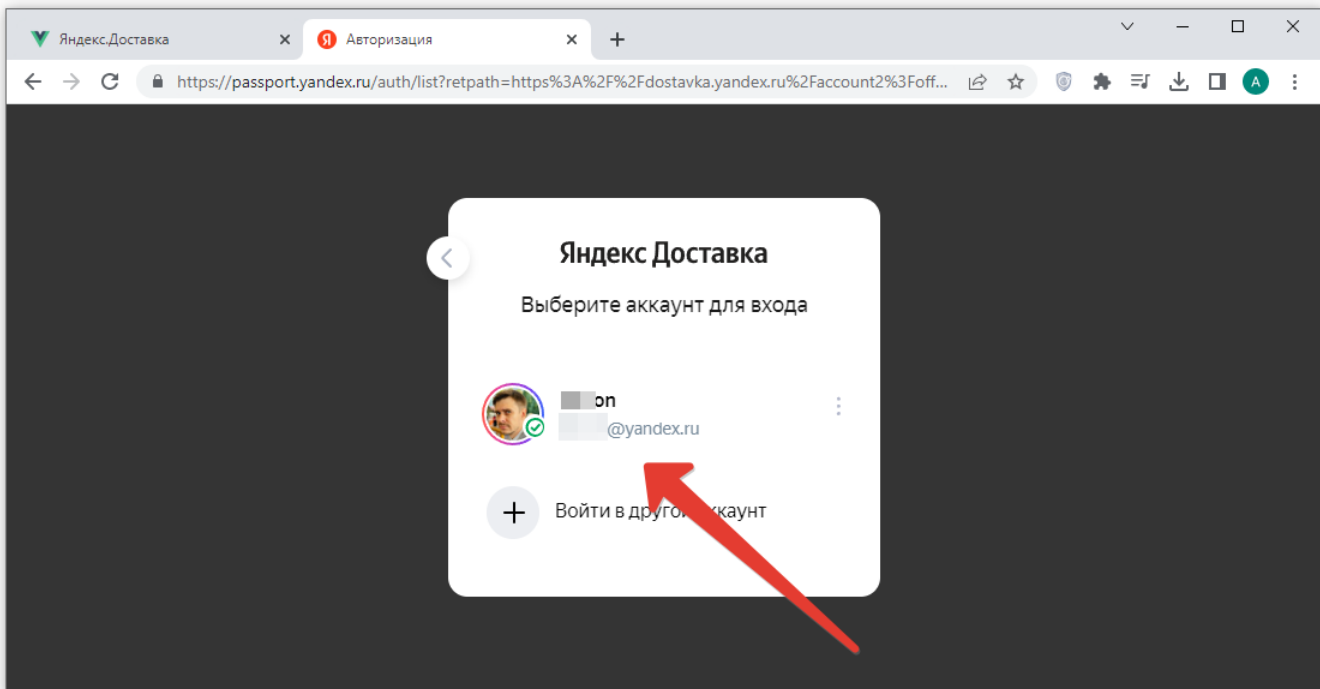
1. Токен Яндекс.Доставки
2. Токен Яндекс.Геокодера (платное использование!)
3. Токен (API-ключ) DADATA

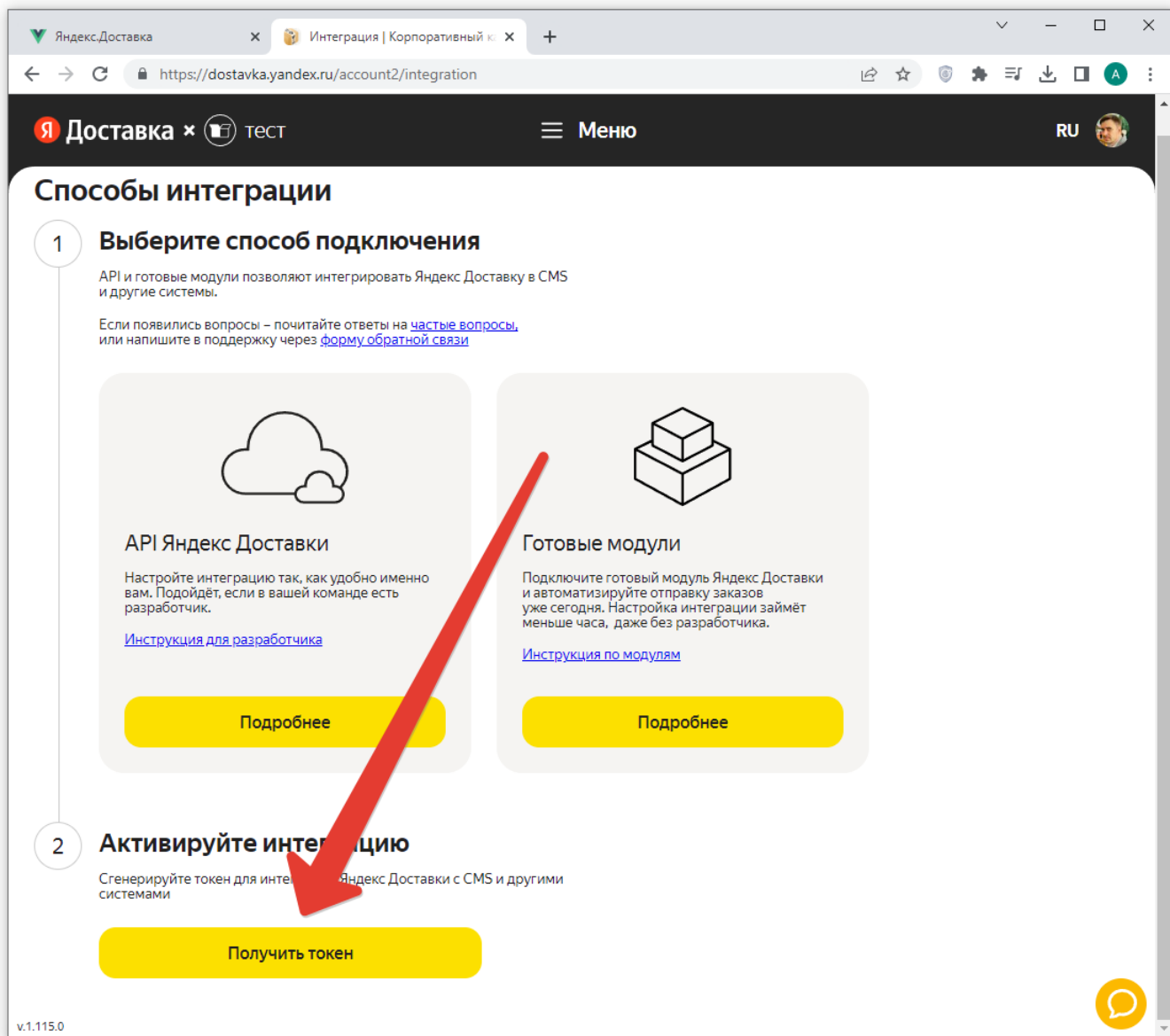
Токен Яндекс.Доставки нужен всегда. Для работы с картами можно использовать два сервиса на выбор - либо Яндекс.Геокодер, либо DADATA. На территории России доступны оба, на территории Казахстана DADATA не работает. Использование Яндекс.Геокодера - не бесплатно. Для базового случая настройки интеграции используйте сервис DADATA.

Получение токена Яндекс.Доставки

Чтобы получить токен Яндекс.Доставка необходимо пройти [процесс регистрации](#). Пример процесса регистрации по шагам:







Данный токен потребуется при настройке модуля. Сохраните его.

Получение токена Яндекс.Геокодера

Использование Яндекс.Геокодера - не бесплатно. Чтобы получить токен геокодирования в системе Яндекс [необходимо зарегистрироваться здесь](#).

Подключить API



Карты

JavaScript API и HTTP Геокодер

MapKit – мобильный SDK

Матрица Расстояний и Построение Маршрута

API Поиска по организациям

Static API Яндекс.Карт

Маршрутизация: Планирование и Мониторинг

Ещё

API Яндекс.Расписаний

API валидатора микроразметки

API Яндекс.Погоды

API Поиска для сайта

Safe Browsing API

Яндекс.ОФД API

API Кабинета Разработчика

ADFOX

API Яндекс.Коннекта

Виджеты Яндекс.Доставки


API платежей в приложении Яндекс

Платформа турбо-сервисов

API Tiles

Продолжить

Отмена



Подключить API

JavaScript API и HTTP Геокодер

ограниченному кругу пользователей. Использование API в закрытой системе возможно только на коммерческих условиях.

В открытой

В закрытой

*** Вы планируете использовать API в платном или бесплатном проекте?**
Платный проект требует платы за регистрацию или приобретения лицензии.

В платном

В бесплатном

*** Вы планируете отображать данные на карте или будете использовать только геокодирование?**
Использование геокодирования без отображения данных на карте возможно только на коммерческих условиях.

Буду отображать данные на карте

Буду получать данные через геокодирование

*** Ссылка на ваш сайт, где будет использоваться API**

*** Краткое описание сервиса**
Расскажите, где именно вы планируете использовать JavaScript API Яндекс.Карт и HTTP API Геокодера.

[Продолжить](#)[Назад](#)

При регистрации, в поле «Ссылка на ваш сайт, где будет использоваться API» необходимо указать IP адрес компьютера на котором установлена служба «Carbis Yandex Courier Service», остальные поля заполнить также, как указано на скриншоте.

Получение токена (API-ключа) DADATA

Не работает на территории Казахстана. Если настраиваете для Казахстана - пропустите это пункт.

From: <https://wiki.carbis.ru/> - База знаний ГК Карбис

Permanent link: https://wiki.carbis.ru/external/r_keeper_%D0%B8_%D1%8F%D0%BD%D0%B4%D0%B5%D0%BA%D1%81.%D0%B4%D0%BE%D1%81%D1%82%D0%B0%D0%B2%D0%BA%D0%B0/0_yandex_tokens?rev=1685685841

Last update: 2023/06/02 09:04